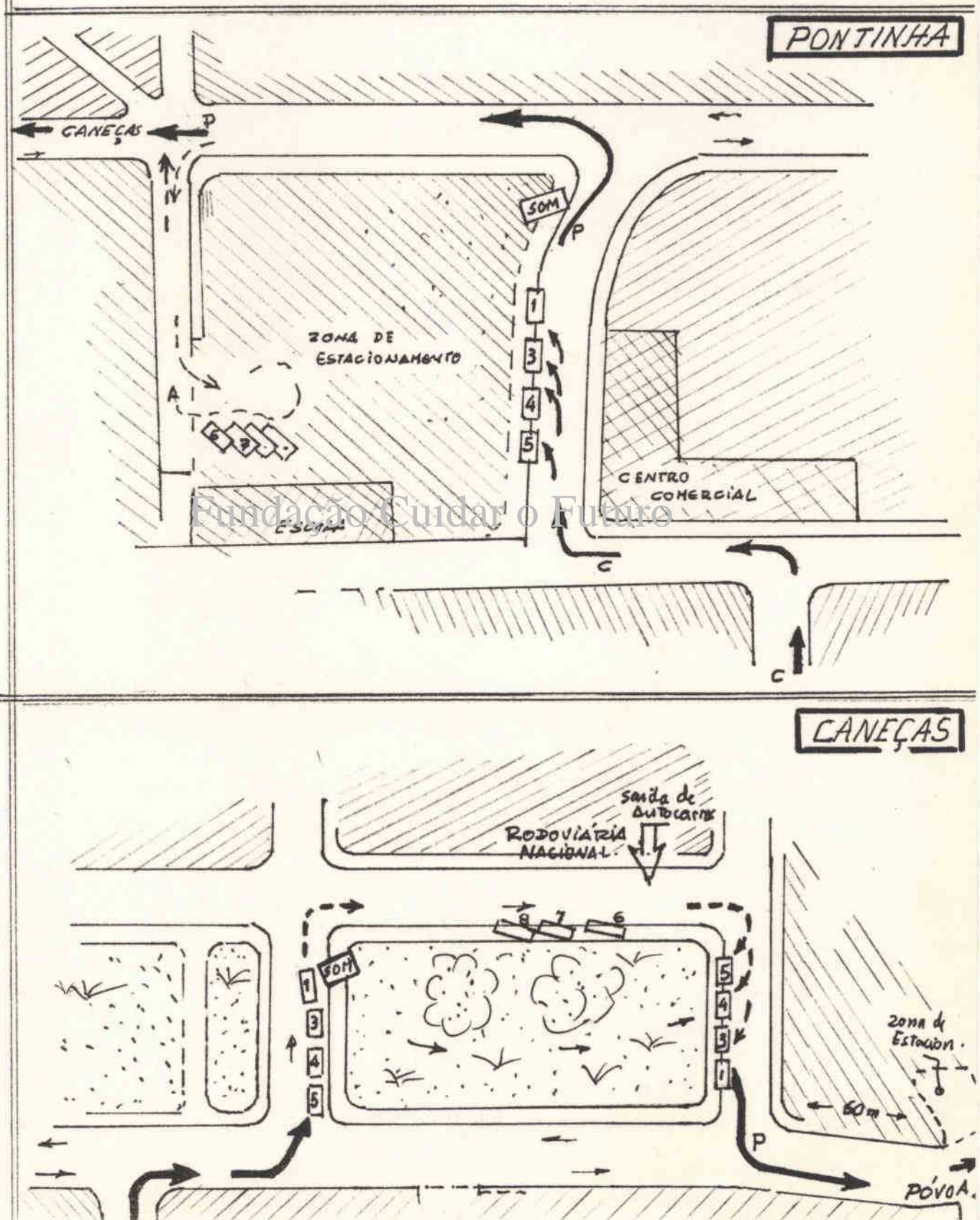


PONTINHA-CANEÇAS-ODIVELAS
POVOA ST. ADRIÃO - FLAMENGA
LOURES

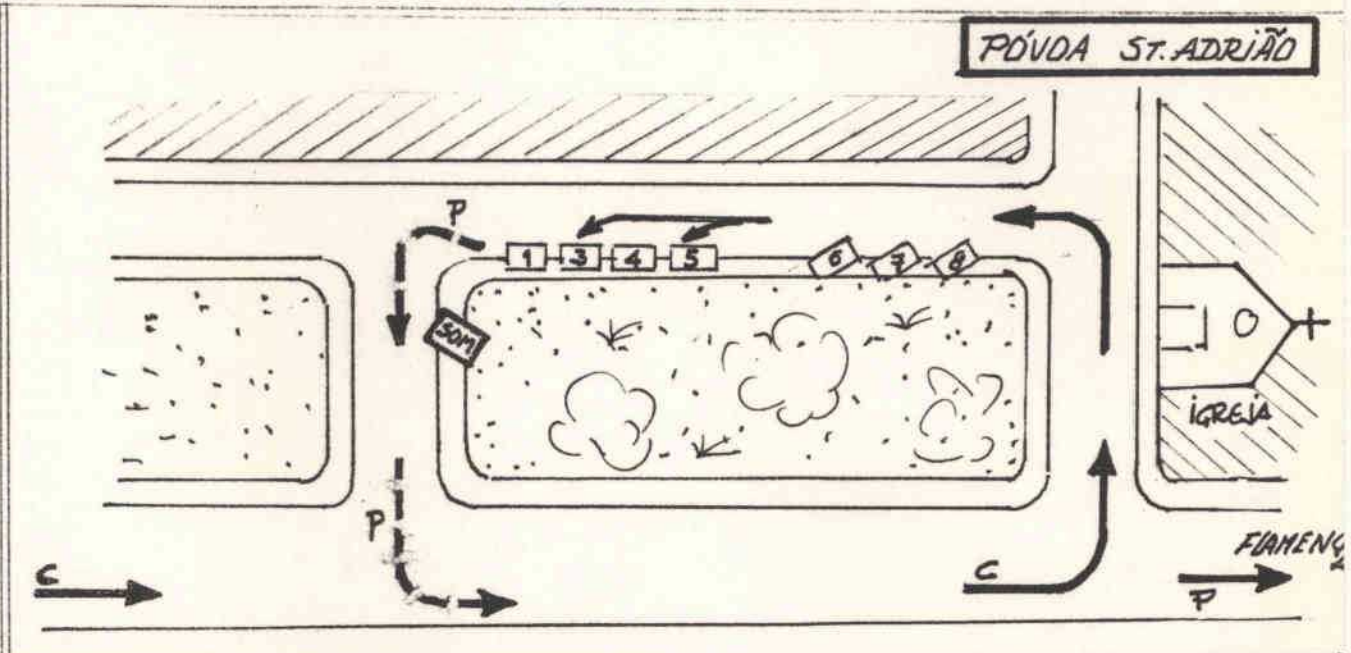
Rua Luciano Cordeiro, 24 A/B
1100 LISBOA
Telef. 525665



MOVIMENTO
DE APOIO À ELEIÇÃO DE
**Maria de Lourdes
Pintasilgo**

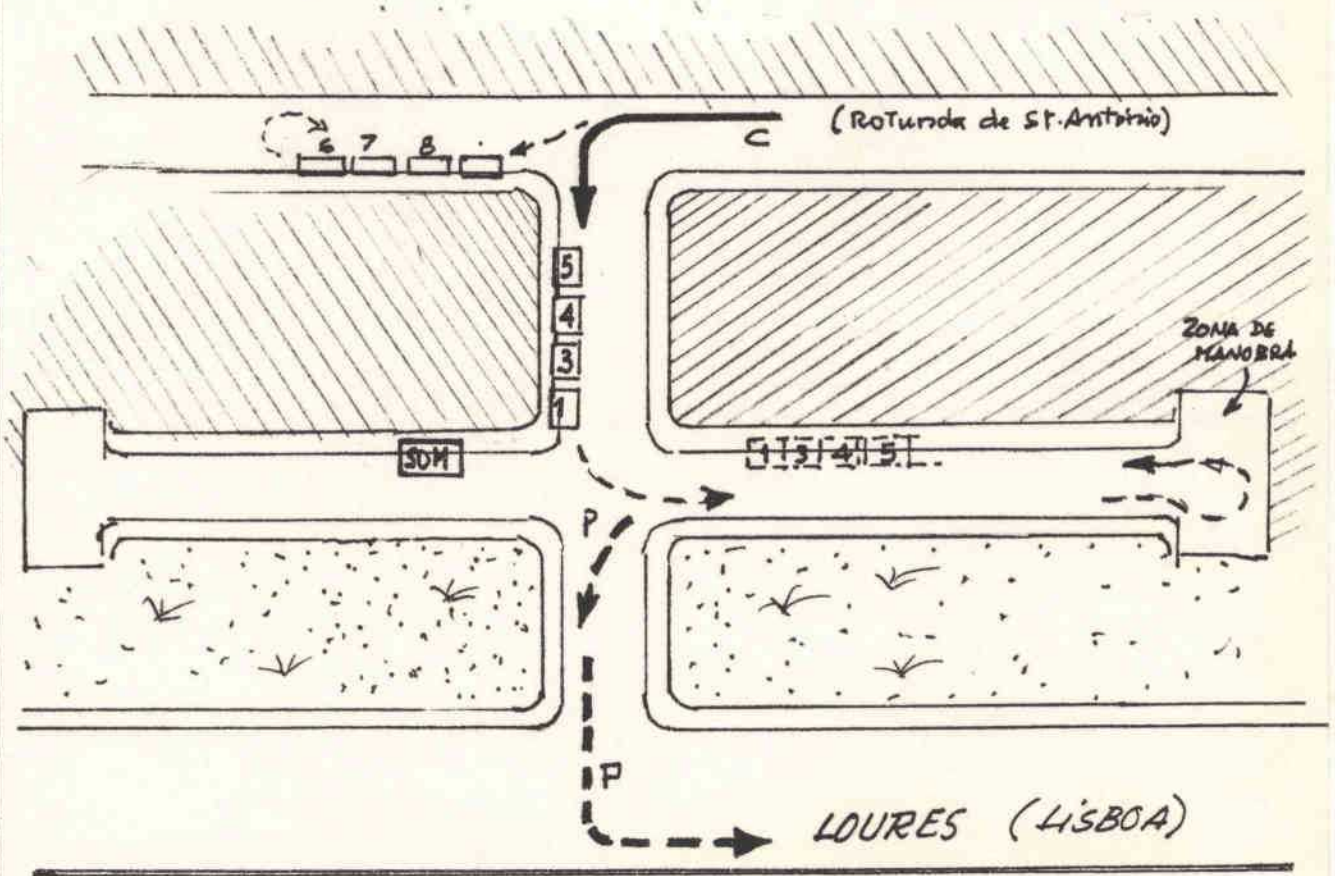


Rua Luciano Cordeiro, 24 A/B
1100 LISBOA
Telef. 525665



Fundação Cuidar o Futuro

**ST. ANTONIO das CAVALEIRAS
FLAMENGA**



LOCALIDADE DE PARAGEM		HORA DE CHEGADA	HORA DE PARTIDA	RESPONSÁVEIS LOCAIS	
Kms	Localidade de Paragem	TEMPO DO PERCURSO	PERMANENCIA		TEMPO
		SITUAÇÃO ANTERIOR → Partida de Lisboa/16^h30^m			
PRI					
	LARGO da LUZ	16^h45^m	16^h50^m	Adalberto Mici	
Km	• CARUIDE	min. 5m max. 10m	Organiz. final da Caruidade + integração da vital. ②		
2,3					
	PONTINHA Largo do Centro Comercial	17^h00^m	17^h15^m (+5^m)	Mário Costa	
	08 • Esc. secundária		Contatos e Saudações		
	15 • St. Eloy		15/20^m		
8,7	29 • PRESA	15^m 25^m			
	44 • A da Beja				
	5. • Desvio				
	8. • Bairro Girassol (Lomba)				
	CANEÇAS Jardim - RAJ	17^h40^m	18^h00^m (+5)	José Pereira	
	2.2 • Ponte s/ curva		Idem		
	3.9 • Cruzamento Bons-Dias		20/25^m		
9,2	4.5 • Odívilas/centro	20^m 30^m			
	5.9 • II / Centro-Semáforo				
	8.8 • Cruzamento - Póvoa - St.				
	PÓVOA ST. ADRIÃO Jardim (Sgreja)	18^h30^m	18.45 (+5)	Santos	
			15/20^m		
2.0		10^m			
	ST. ANTONIO dos CAVALEIROS	19^h05^m	19^h15^m	Joaquim Marques	
	• Via Rápida (Loures)		15		
8.1		15^m 20^m			
	• Viaduto C. Grande				
	LISBOA/C. Grande	19^h30^m	—		
		SITUAÇÃO A SEGUIR → 21^h30^m - Comércio - ODIVELAS			

